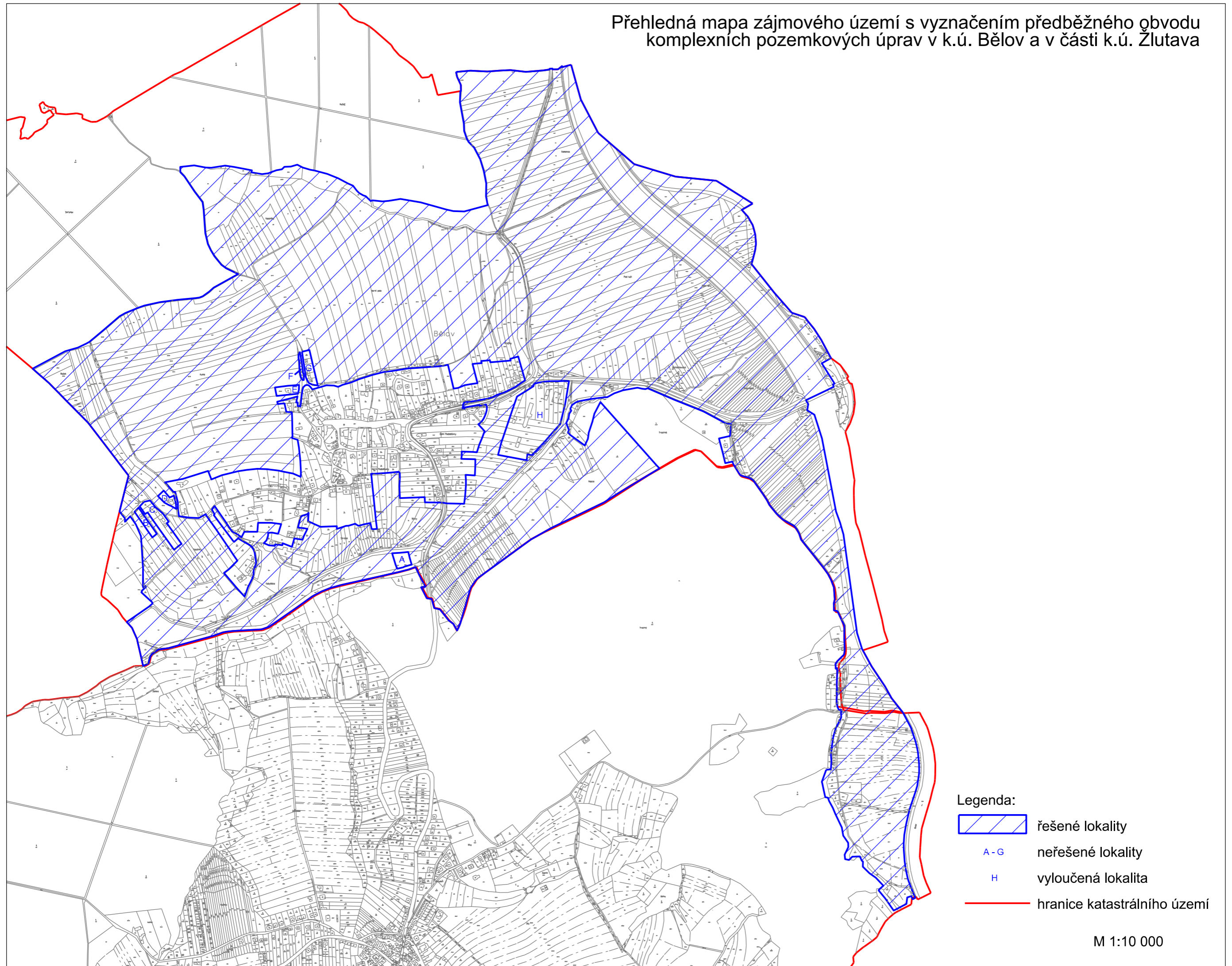






Přehledná mapa zájmového území s vyznačením předběžného obvodu
komplexních pozemkových úprav v k.ú. Bělov a v části k.ú. Žlutava



- Legenda:
-  řešené lokality
 -  A - G neřešené lokality
 -  H vyloučená lokalita
 -  hranice katastrálního území

M 1:10 000