



Městský úřad
OTROKOVICE

odbor dopravně-správní
oddělení silničního hospodářství



otrkvp24v005h5

VAŠE ZNAČKA:	
ČÍSLO JEDNACÍ:	OTRK/DOP/15346/2024/TON
SPISOVÁ ZNAČKA:	OTRK/DOP/833/2024/TON
OPRÁVNĚNÁ ÚŘEDNÍ OSOBA:	Ing. Josef Tomanovič
TELEFON:	577 680 282
E-MAIL:	tomanovic@muotrokovice.cz
DATUM:	18.03.2024

OPATŘENÍ OBECNÉ POVAHY

DORUČUJE SE VEŘEJNOU VYHLÁŠKOU

Místní úprava provozu na pozemních komunikacích – stanovení dopravního značení na pozemních komunikacích

Městský úřad Otrokovice, odbor dopravně-správní, oddělení silničního hospodářství (dále jen DOP MěÚ Otrokovice) jako příslušný správní orgán dle ust. § 124 odst. 1 a 6 zákona č. 361/2000 Sb., o provozu na pozemních komunikacích a o změnách některých zákonů (zákon o silničním provozu), ve znění pozdějších předpisů (dále jen zák. č. 361/2000 Sb.), a po předchozím projednání s dotčeným orgánem Policie ČR, Dopravním inspektorátem Zlín (dále jen PČR DI Zlín) na základě žádosti Státního pozemkového úřadu, IČ: 01312774, se sídlem Husinecká 1024/11a, Žižkov, 13000 Praha 3, pobočka: Zarámí 88, 760 01 Zlín (dále jen žadatel), ve věci stanovení místní úpravy provozu na pozemních komunikacích, a to na polní cestě - účelové komunikaci na pozemku parc. č. 1151 v k. ú. Bělov (v místě jejího vyústění na nepojmenovanou místní komunikaci na pozemku parc. č. 1599 v k. ú. Bělov), která spočívá v instalaci nového dopravního značení a zařízení dle přílohy, která je nedílnou součástí tohoto návrhu na Opatření obecné povahy, v souvislosti se zajištěním a zvýšením bezpečnosti silničního provozu, po realizaci stavby: „Vodohospodářská opatření v k.ú. Bělov“, v souladu s ust. § 171 a násl. zákona č. 500/2004 Sb., správní řád, ve znění pozdějších předpisů (dále jen správní řád)

vydává opatření obecné povahy,

kterým v souladu s ust. § 77 odst. 1 písm. c) a odst. 5 zák. č. 361/2000 Sb.

STANOVÍ

místní úpravu provozu na pozemních komunikacích - na polní cestě - účelové komunikaci na pozemku parc. č. 1151 v k. ú. Bělov (v místě jejího vyústění na nepojmenovanou místní komunikaci na pozemku parc. č. 1599 v k. ú. Bělov), spočívající v instalaci nového dopravního značení a zařízení dle přílohy, která je nedílnou přílohou tohoto stanovení, v souvislosti se zajištěním a zvýšením bezpečnosti silničního provozu, po realizaci stavby: „Vodohospodářská opatření v k.ú. Bělov“.

Místní úpravu provozu na pozemních komunikacích je nutno provést za níže uvedených podmínek:

1. Dopravní značení bude užito a umístěno v souladu se zák. č. 361/2000 Sb., vyhl. č. 294/2015 Sb. a technickými podmínkami č.: TP 65 Zásady pro dopravní značení na pozemních komunikacích.
2. Nová místní úprava provozu na dotčených pozemních komunikacích bude provedena dle situace a na náklady žadatele.

Strana 1 (celkem 3)

3. Vlastník pozemní komunikace, příp. správce pozemní komunikace je povinen udržovat dopravní značení a zařízení v nezávadném stavu po celou dobu jeho platnosti.

O d ů v o d ě n í o p a t ř e n í o b e c n é p o v a h y

DOP MěÚ Otrokovice obdržel dne 08.01.2024 pod č.j. OTRK/DOP/1630/2024/TON návrh žadatele o stanovení místní úpravy provozu na pozemních komunikacích, a to na polní cestě - účelové komunikaci na pozemku parc. č. 1151 v k. ú. Bělov (v místě jejího vyústění na nepojmenovanou místní komunikaci na pozemku parc. č. 1599 v k. ú. Bělov), která spočívá v instalaci nového dopravního značení a zařízení dle přílohy, v souvislosti se zajištěním a zvýšením bezpečnosti silničního provozu, po realizaci stavby: „Vodohospodářská opatření v k.ú. Bělov“.

K žádosti byla doložena situace dopravního značení a plná moc.

DOP MěÚ Otrokovice požádal o vyjádření PČR DI Zlín, které obdržel dne 24.01.2024 pod č.j. KRPZ-9784-2/ČJ-2024-150506.

Místní úprava provozu na pozemních komunikacích spočívá dle situace v instalaci nového svislého dopravního značení č. P 6 (Stůj, dej přednost v jízdě!) – 1x a dopravního zařízení č. Z 11g (Směrový sloupek červený kulatý) – 2x.

Místní úprava provozu na pozemních komunikacích spočívá v umístění nového dopravního značení upravující přednost a ve vyznačení vyústění účelové komunikace, kdy s ohledem na zajištění bezpečnosti a plynulosti silničního provozu stanoví DOP MěÚ Otrokovice předmětné dopravní značení a zařízení.

Jelikož správním orgánem byly shromážděny dostatečné podklady pro vydání stanovení, přistoupil správní orgán k vydání stanovení ve znění, jak je uvedeno výše, neboť má za to, že tímto je stanovení místní úpravy provozu na pozemních komunikacích plně odůvodněno.

Stanovení místní úpravy provozu na pozemních komunikacích, pokud z ní vyplývají povinnosti účastníkům silničního provozu, kteří jsou obecně vymezeni, je ve smyslu zák. č. 361/2000 Sb. a ve smyslu ust. § 171 správního řádu závazným opatřením obecné povahy, které není právním předpisem ani rozhodnutím. Proto provedl stanovení předmětné místní úpravy provozu na pozemních komunikacích formou opatření obecné povahy dle správního řádu.

Opatření obecné povahy se doručuje veřejnou vyhláškou podle ust. § 25 správního řádu.

DOP MěÚ Otrokovice doručil návrh opatření obecné povahy veřejnou vyhláškou dne 29.01.2024 podle ust. § 25 správního řádu v souladu s ust. § 172 správního řádu. Návrh opatření obecné povahy včetně odůvodnění byl zveřejněn na úřední desce Městského úřadu Otrokovice a Obecního úřadu Bělov po dobu 15 ti dnů, a dále také způsobem umožňující dálkový přístup (elektronická úřední deska).

Dotčené osoby v návrhu opatření obecné povahy dle ust. § 172 odst. 1 správního řádu byly vyzvány, aby podávaly písemně své připomínky nebo námitky. K návrhu opatření obecné povahy mohl kdokoli, jehož práva, povinnosti nebo zájmy mohly být stanovením místní úpravy provozu na pozemních komunikacích dotčeny, uplatnit u DOP MěÚ Otrokovice písemné připomínky. Vlastníci nemovitostí, jejichž práva, povinnosti nebo zájmy související s výkonem vlastnického práva mohly být tímto opatřením obecné povahy přímo dotčeny, mohli podat proti návrhu opatření obecné povahy písemné odůvodněné námitky ve lhůtě 30 dnů ode dne jeho zveřejnění.

Rozhodnutí o námitkách:

Námitky dle ust. § 172 odst. 5 správního řádu nebyly uplatněny.

Odůvodnění o námitkách:

Vzhledem k tomu, že námitky dle ust. § 172 odst. 5 správního řádu nebyly uplatněny, není třeba rozhodnutí o námitkách odůvodňovat.

P o u č e n í k o p a t ř e n í o b e c n é p o v a h y

Proti opatření obecné povahy nelze podat opravný prostředek (ust. § 173 odst. 2 správního řádu). Dle ust. § 173 odst. 1 správního řádu opatření obecné povahy nabývá účinnosti patnáctým dnem po dni vyvěšení veřejné vyhlášky.



Ing. Josef Tomanovič
referent

Příloha: situace

Toto opatření obecné povahy musí být vyvěšeno po dobu nejméně 15 dnů na úřední desce příslušného úřadu. Současně musí být ve stejnou vývěsní dobu zveřejněno min. 15 dnů na elektronické úřední desce příslušného správního úřadu.

Vyvěšeno dne:

Sejmuto dne:

razítko a podpis oprávněné osoby

razítko a podpis oprávněné osoby

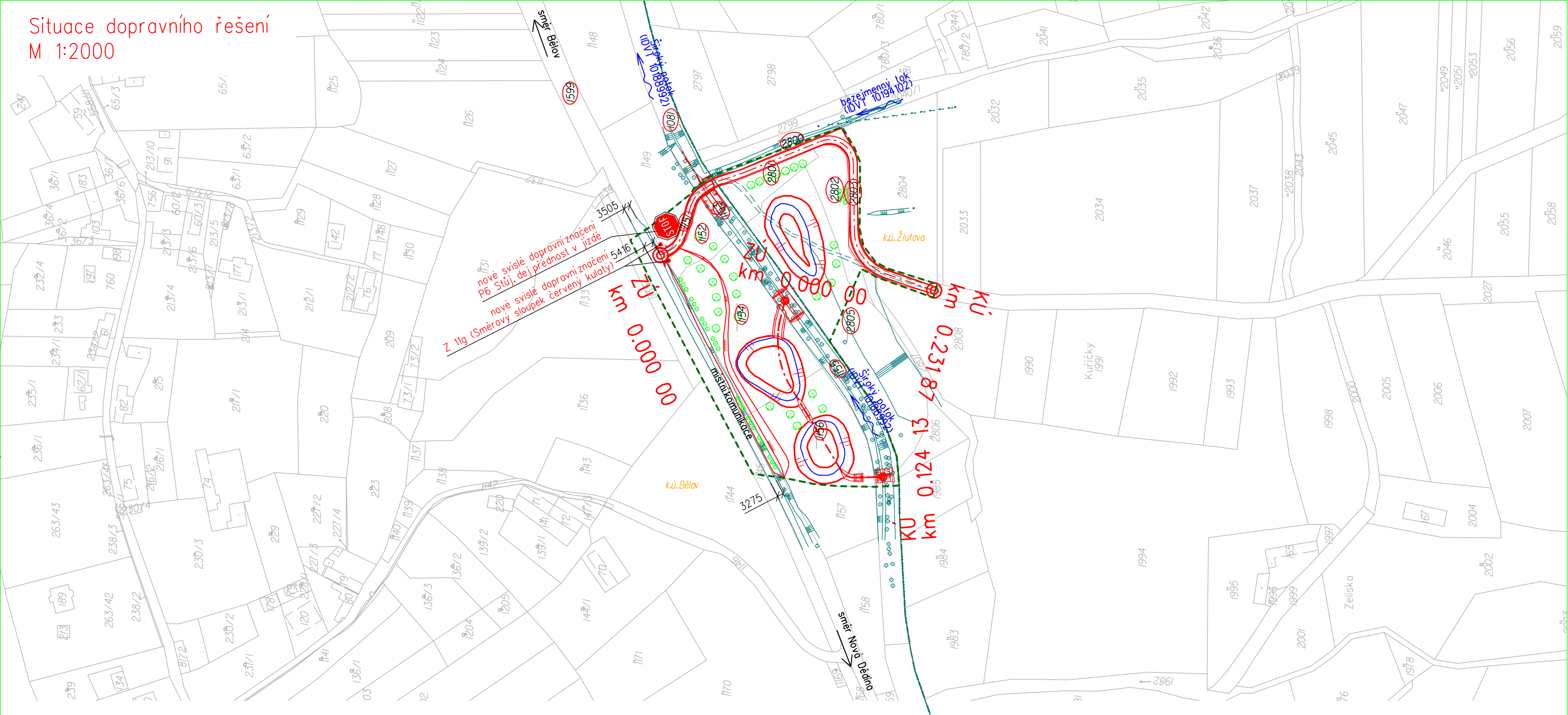
Obdrží:

Státní pozemkový úřad, Husinecká 1024/11a, Žižkov, 13000 Praha 3, pobočka: Zarámí 88, 760 01 Zlín
PČR DI Zlín, nám. T. G. M. 3218, 760 01 Zlín
Obec Bělov, Bělov 77, 768 21 Kvasice
PČR, obvodní oddělení Otrokovice, nám. 3. května 1342, 765 02 Otrokovice
DOP MěÚ Otrokovice - spis

Toto opatření obecné povahy bude zveřejněno na úředních deskách níže uvedených měst a obcí po dobu 15 dnů a dále také způsobem umožňující dálkový přístup:

Město Otrokovice, nám. 3. května 1340, 765 02 Otrokovice
Obec Bělov, Bělov 77, 768 21 Kvasice

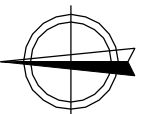
Situace dopravního řešení
M 1:2000








LEGENDA:

-  návrh
-  výsadba (strom, keř)
-  zaměření (polohopis)
-  hranice parcely, parcelní číslo
-  hranice katastru
-  parcely dotčené stavbou
-  SDZ - trvalé

VÝŠKOVÝ SYSTÉM: Bpv
SOUŘADNICOVÝ SYSTÉM: S-JTSK



<p>Ing. Pavel Ježík, Ph.D.</p> 	<p>Ing. Pavel Ježík, Ph.D.</p> 	<p>Ing. Pavel Ježík, Ph.D.</p> 	<p>Ing. Vaculín O., Ph.D.</p> 	 <p>AGPOL s.r.o. Jungmannova 153/12 779 00 Olomouc Česká republika</p>	
<p>Vypracoval</p>	<p>Zodpov. projektant</p>	<p>Hl. ing. projektu</p>	<p>Vedoucí střediska</p>		
<p>Místo stavby</p>	<p>k.ú. Bělov, Žlutava</p>	<p>Kraj</p>	<p>Zlínský</p>	<p>Počet formátů</p>	<p>2A4</p>
<p>Investor</p>	<p>Státní pozemkový úřad ČR, KPÚ pro Zlínský kraj</p>	<p>Datum</p>	<p>06/2022</p>	<p>Stupeň</p>	<p>DSP+DPS</p>
<p>Akce - objekt</p>	<p>Vodohospodářská opatření v k.ú. Bělov</p>	<p>Zakázkové číslo</p>	<p>2981/060</p>	<p>Archivní číslo</p>	<p>2981/060</p>
<p>Příloha</p>	<p>Situace dopravního řešení - aktualizace</p>	<p>Měřítko</p>	<p>1:2000</p>	<p>Číslo výkresu</p>	<p>C.5</p>