



VAŠE ZNAČKA:	
ČÍSLO JEDNACÍ:	OTRK/DOP/37764/2026/TON
SPISOVÁ ZNAČKA:	OTRK/DOP/14454/2025/TON
OPRÁVNĚNÁ ÚŘEDNÍ OSOBA:	Ing. Josef Tomanovič
TELEFON:	577 680 282
E-MAIL:	tomanovic@muotrokovice.cz
DATUM:	18.05.2026

NÁVRH OPATŘENÍ OBECNÉ POVAHY

DORUČUJE SE VEŘEJNOU VYHLÁŠKOU

Místní úprava provozu na pozemních komunikacích – stanovení dopravního značení na pozemních komunikacích v obci a mimo obec Bělov

Městský úřad Otrokovice, odbor dopravně-správní, oddělení silničního hospodářství (dále jen DOP MěÚ Otrokovice) jako příslušný správní orgán podle ust. § 10 a § 11 zákona č. 500/2004 Sb., správní řád, ve znění pozdějších předpisů (dále jen správní řád) a dle ust. § 124 odst. 1 a 6 zákona č. 361/2000 Sb., o provozu na pozemních komunikacích a o změnách některých zákonů, ve znění pozdějších předpisů (dále jen zák. č. 361/2000 Sb.) na základě žádosti obce Bělov, IČ: 00287032, se sídlem Bělov 77, 768 21 Bělov (dále jen žadatel) zastoupené na základě plné moci právnickou osobou ROAD-MARK s.r.o., IČ: 19093969, se sídlem Korunní 2569/108, 101 00 Praha 10 - Vinohrady (dále jen zástupce), ve věci stanovení místní úpravy provozu na pozemních komunikacích, a to na silnici č. III/36740 číslo uzlového úseku: 4, název úseku: Bělov, uzlové staničení: 0,863 – cca 0,955 km a číslo uzlového úseku: 5, název úseku: Žlutava, uzlové staničení: km 0,000 – cca km 0,635 a silnice č. III/36745, číslo uzlového úseku: 1, název úseku: Jez, uzlové staničení: 0,000 – cca 0,244 km i na místních komunikacích v obci a mimo obec Bělov, spočívající v umístění nového svíslého a vodorovného dopravního značení i dopravního zařízení dle situace, která je nedílnou součástí tohoto návrhu na Opatření obecné povahy, v souvislosti se zajištěním a zvýšením bezpečnosti silničního provozu.

Policie České republiky, Dopravní inspektorát Zlín (dále jen PČR DI Zlín) v souladu s ust. § 77 odst. 1 písm. c) a odst. 2 písm. b) zák. č. 361/2000 Sb. jako dotčený orgán vydala dne 10.03.2026 pod č.j. KRPZ-17071-2/ČJ-2026-150506 souhlasné písemné vyjádření.

Vzhledem k tomu, že byly shromážděny dostatečné podklady, vydává Městský úřad Otrokovice, odbor dopravně-správní, oddělení silničního hospodářství v souladu s ust. § 172 správního řádu a ust. § 124 odst. 1 a 6 zák. č. 361/2000 Sb. **následující návrh**

OPATŘENÍ OBECNÉ POVAHY

Městský úřad Otrokovice, odbor dopravně-správní, oddělení silničního hospodářství (dále jen DOP MěÚ Otrokovice) jako příslušný správní orgán podle ust. § 10 a § 11 zákona č. 500/2004 Sb., správní řád, ve znění pozdějších předpisů (dále jen správní řád) a dle ust. § 124 odst. 1 a 6 zákona č. 361/2000 Sb., o provozu na pozemních komunikacích a o změnách některých zákonů, ve znění pozdějších předpisů (dále jen zák. č. 361/2000 Sb.) a po předchozím projednání s dotčeným orgánem Policie České republiky, Dopravním inspektorátem Zlín (dále jen PČR DI Zlín)

vyhovuje žádosti

obce Bělov, IČ: 00287032, se sídlem Bělov 77, 768 21 Bělov (dále jen žadatel) zastoupené na základě plné moci právníčkou osobou ROAD-MARK s.r.o., IČ: 19093969, se sídlem Korunní 2569/108, 101 00 Praha 10 - Vinohrady (dále jen zástupce), ve věci stanovení místní úpravy provozu na pozemních komunikacích – na silnici č. III/36740 číslo uzlového úseku: 4, název úseku: Bělov, uzlové staničení: 0,863 – cca 0,955 km a číslo uzlového úseku: 5, název úseku: Žlutava, uzlové staničení: km 0,000 – cca km 0,635 a silnice č. III/36745, číslo uzlového úseku: 1, název úseku: Jez, uzlové staničení: 0,000 – cca 0,244 km i na místních komunikacích v obci a mimo obec Bělov, v souvislosti se zajištěním a zvýšením bezpečnosti silničního provozu, v souladu s ust. § 171 správního řádu

vydává opatření obecné povahy,

kterým v souladu s ust. § 77 odst. 1 písm. c) a odst. 5 zák. č. 361/2000 Sb.

STANOVÍ

místní úpravu provozu na pozemních komunikacích – na silnici č. III/36740 číslo uzlového úseku: 4, název úseku: Bělov, uzlové staničení: 0,863 – cca 0,955 km a číslo uzlového úseku: 5, název úseku: Žlutava, uzlové staničení: km 0,000 – cca km 0,635 a silnice č. III/36745, číslo uzlového úseku: 1, název úseku: Jez, uzlové staničení: 0,000 – cca 0,244 km i na místních komunikacích v obci a mimo obec Bělov, v rozsahu dopravních značek a dopravního zařízení dle přiložené situace, která je nedílnou přílohou tohoto opatření obecné povahy, v souvislosti se zajištěním a zvýšením bezpečnosti silničního provozu.

Místní úpravu provozu na pozemních komunikacích je nutno provést za níže uvedených podmínek:

1. Dopravní značení bude užito a umístěno v souladu se zák. č. 361/2000 Sb., vyhl. č. 294/2015 Sb. a technickými podmínkami č. TP 65 Zásady pro dopravní značení na pozemních komunikacích, TP 133 Zásady pro vodorovné dopravní značení na pozemních komunikacích.
2. Místní úprava provozu na dotčených pozemních komunikacích bude provedena dle situace a na náklady žadatele.
3. Za instalaci stanoveného dopravního značení bude zodpovědný zástupce žadatele.
4. Majitel, příp. správce pozemní komunikace je povinen udržovat dopravní značení v nezávadném stavu po celou dobu jeho platnosti.
5. Budou dodrženy podmínky uvedené ve vyjádření majetkového správce silnic II. a III. tříd Ředitelství silnic Zlínského kraje ze dne 14.05.2026 pod č.j. ŘSZK/17539/2025/217.

O d ů v o d n ě n í opatření obecné povahy

DOP MěÚ Otrokovice obdržel dne 21.04.2026 pod č.j. OTRK/DOP/37764/2026/TON žádost žadatele zastoupeného na základě plné moci zástupcem o stanovení místní úpravy provozu na pozemních komunikacích – na silnici č. III/36740 číslo uzlového úseku: 4, název úseku: Bělov, uzlové staničení: 0,863 – cca 0,955 km a číslo uzlového úseku: 5, název úseku: Žlutava, uzlové staničení: km 0,000 – cca km 0,635 a silnice č. III/36745, číslo uzlového úseku: 1, název úseku: Jez, uzlové staničení: 0,000 – cca 0,244 km i na místních komunikacích v obci a mimo obec Bělov dle přiložené situace, v souvislosti se zajištěním a zvýšením bezpečnosti silničního provozu.

K žádosti bylo doloženo písemné vyjádření dotčeného orgánu PČR DI Zlín ze dne 10.03.2026 pod č.j. KRPZ-17071-2/ČJ-2026-150506, vyjádření majetkového správce silnic II. a III. tříd Ředitelství silnic Zlínského kraje ze dne 14.05.2026 pod č.j. ŘSZK/17539/2025/217, plná moc a situace dopravního značení.

Nová místní úprava provozu na pozemních komunikacích spočívá v doplnění, přesunu a v odstranění stávajícího svislého dopravního značení a v umístění nového vodorovného i svislého dopravního značení a dopravního zařízení.

Jedná se o doplnění dodatkové tabulky č. E 13 (MIMO BUS) pod stávající zákazovou svislou dopravní značku č. B 29 (Zákaz stání) umístěnou na vjezdu do prostoru autobusové zastávky: Bělov, točna, v přesunu označení začátku a konce obce Bělov (IZ 4a,b), a to až za křižovatku ve směru na Kvasice i ve směru na Otrokovice (k letišti pro letecké modely), dále v přesunu informativních směrových tabulí IS 3b i IS 3c, v odstranění dopravních značek označující křižovatku mimo obec (P 1 vč. E 2b) v počtu 2 ks, resp. v jejich nahrazení novým svislým dopravním značením označující hlavní pozemní komunikaci (P 2 vč. E 2b) v obci na silnici č. III/36745, v instalaci nového vodorovného dopravního značení i dopravního zařízení na vjezdu do obce Bělov, resp. provedení opatření ke zvýraznění začátku obce na silnici č. III/36745 i se snížením nejvyšší dovolené rychlosti na 70 km/h před vjezdem do obce od Kvasic, dále v realizaci bezpečnostní protismykové úpravy povrchu silnice č. III/36740 v délce 30 m před místem pro přecházení, v úpravě stávajícího vodorovného dopravního značení č. V 2b (3/1,5/0,125) na silnici č. III/36745 v prostoru křižovatky silnic III. tříd, a dále v doplnění vodorovného dopravního značení č. V 2b (1,5/1,5/0, 25) v křižovatce s místní komunikací vedoucí k obecnímu úřadu. Odstranění stávajících svislých dopravních značek v obci č. A 12b (Děti) v počtu 2 ks, A 28 (Nebezpečná krajnice) v počtu 1 ks, kdy po provedené rekonstrukci silnice a zbudování chodníků, jsou tyto dopravní značky nadbytečné.

V instalaci ukazatelů rychlosti ve směru jízdy do obce Žlutava před místem pro přecházení u autobusové zastávky: Bělov, točna a na vjezdu do obce Bělov ve směru jízdy od obce Žlutava u RD č.p. 156.

Místo pro přecházení, které vzniklo stavbou chodníku podél silnice č. III/36740 a stavbou společné stezky pro chodce a cyklisty do lokality Kopce.

Vzhledem k výše uvedenému, s ohledem na zajištění bezpečnosti a plynulosti silničního provozu stanoví DOP MěÚ Otrokovice předmětné dopravní značení.

Jelikož správním orgánem byly shromážděny dostatečné podklady pro vydání stanovení, přistoupil správní orgán k vydání stanovení ve znění, jak je uvedeno výše, neboť má za to, že tímto je stanovení místní úpravy provozu na pozemních komunikacích plně odůvodněno.

Stanovení místní úpravy provozu na pozemních komunikacích, pokud z ní vyplývají povinnosti účastníkům silničního provozu, kteří jsou obecně vymezeni, je ve smyslu zák. č. 361/2000 Sb. a ve smyslu ust. § 171 správního řádu závazným opatřením obecné povahy, které není právním předpisem ani rozhodnutím. Proto provedl stanovení předmětné místní úpravy provozu na pozemních komunikacích formou opatření obecné povahy dle správního řádu.

Opatření obecné povahy se doručuje veřejnou vyhláškou podle ust. § 25 správního řádu.

P o u č e n í k o p a t ř e n í o b e c n é p o v a h y

Proti opatření obecné povahy nelze podat opravný prostředek (§ 173 odst. 2 správního řádu).

----- konec textu navrženého opatření obecné povahy -----

Uvedený návrh opatření obecné povahy s odůvodněním byl projednán s dotčenými orgány uvedenými v ust. § 77 odst. 3 a 5 zák. č. 361/2000 Sb. a dle ust. § 136 správního řádu a doručuje se veřejnou vyhláškou v souladu s ust. § 172 odst. 1 správního řádu. Návrh opatření obecné povahy bude zveřejněn po dobu 30 dnů, ode dne jeho vyvěšení na úřední desce Městského úřadu Otrokovice a Obecního úřadu Bělov. **Tímto správní orgán vyzývá dotčené osoby, aby k návrhu opatření podávaly připomínky nebo námítky.**

Poučení k návrhu opatření obecné povahy:

K uvedenému návrhu opatření obecné povahy může kdokoli, jehož práva, povinnosti nebo zájmy mohou být opatřením obecné povahy přímo dotčeny, uplatnit u správního orgánu písemné připomínky. Správní orgán je povinen se připomínkami zabývat jako podkladem pro opatření obecné povahy a vypořádat se s nimi v jeho odůvodnění. Pro podávání písemných připomínek dotčených osob správní orgán stanovuje lhůtu 30 dnů ode dne zveřejnění uvedeného návrhu opatření obecné povahy.

Vlastníci nemovitostí, jejichž práva, povinnosti nebo zájmy související s výkonem vlastnického práva mohou být opatřením obecné povahy přímo dotčeny, nebo, určí-li tak správní orgán, i jiné osoby, jejichž oprávněné zájmy mohou být opatřením obecné povahy přímo dotčeny, mohou podat proti návrhu opatření obecné povahy písemné odůvodněné námitky ke správnímu orgánu ve lhůtě 30 dnů ode dne jeho zveřejnění. Zmeškání úkonu nelze prominout. O námitkách rozhoduje správní orgán, který opatření obecné povahy vydává. Jestliže by vyřízení námítky vedlo k řešení, které přímo ovlivní oprávněné zájmy některé osoby jiným způsobem než návrh opatření obecné povahy, a není-li změna zjevně též v její prospěch, zjistí správní orgán její stanovisko.

Písemné připomínky a písemné námitky se podávají správnímu orgánu na adresu: **Městský úřad Otrokovice, odbor dopravně-správní, oddělení silničního hospodářství, nám. 3. května 1340, 765 02 Otrokovice.**

„OTISK RAZÍTKA“

Ing. Josef Tomanovič
referent

Příloha: situace

Toto oznámení musí být vyvěšeno po dobu nejméně 30 ti dnů na úřední desce příslušného úřadu. Současně musí být ve stejnou vývěsní dobu zveřejněno min. 30 dnů na elektronické úřední desce příslušného správního úřadu.

Vyvěšeno dne:
razítko a podpis oprávněné osoby

Sejmuto dne:
razítko a podpis oprávněné osoby

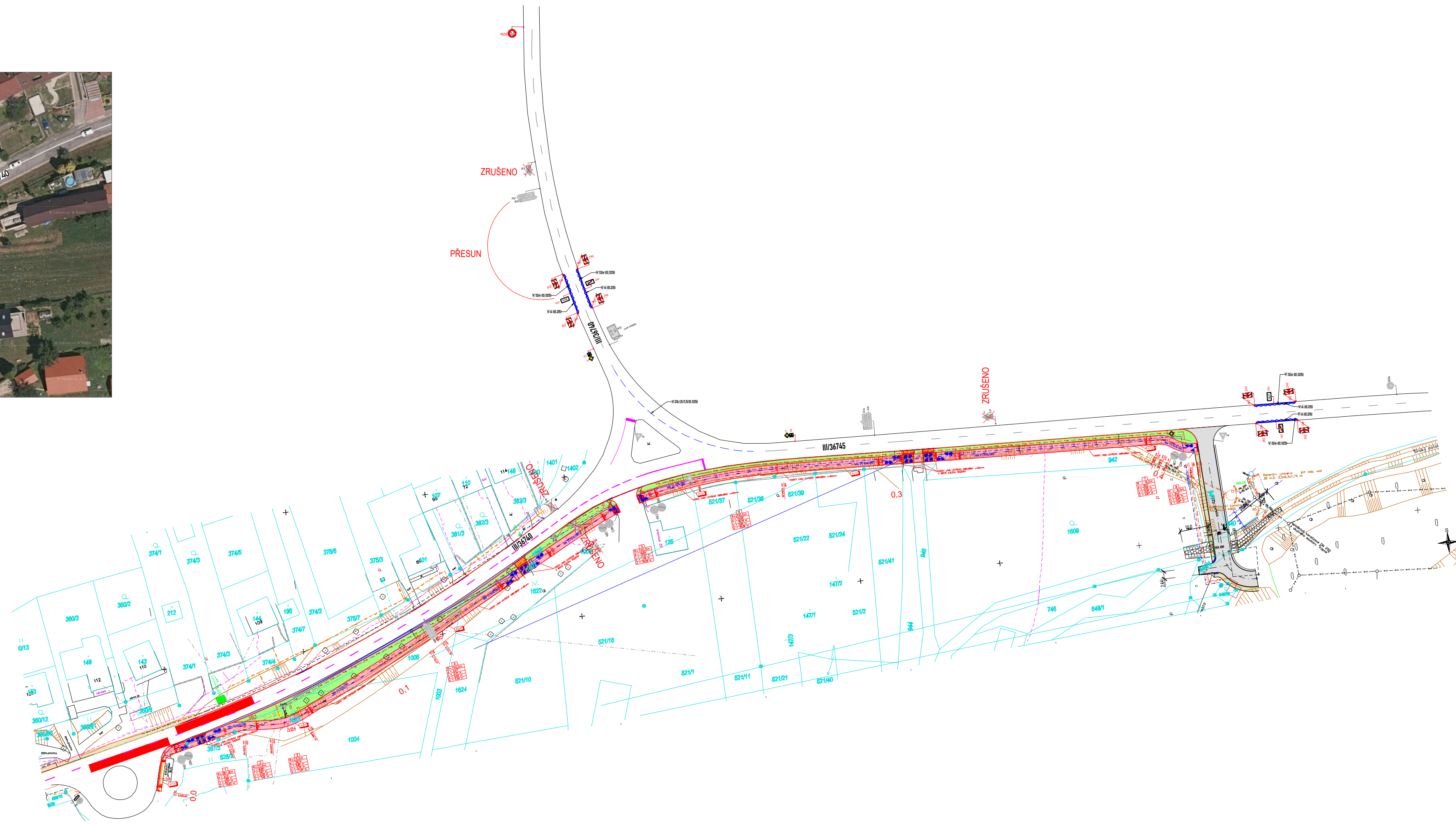
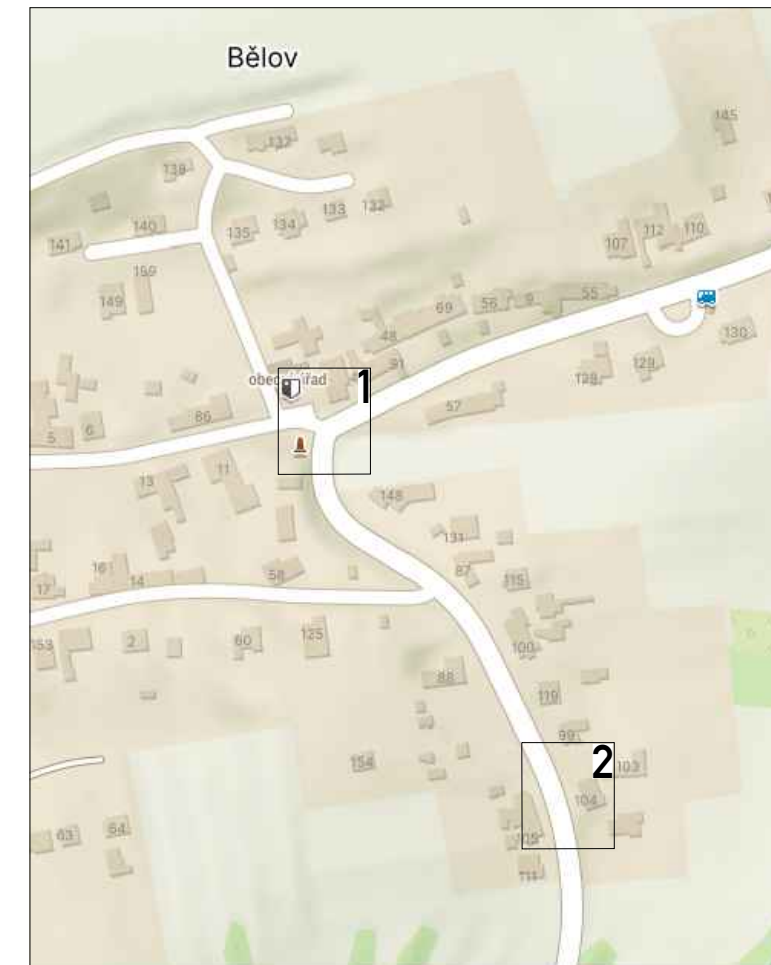
Obdrží:

Obec Bělov, Bělov 77, 768 21 Bělov v zast. ROAD-MARK s.r.o., Korunní 2569/108, 101 00 Praha 10 - Vinohrady







Ředitelství silnic Zlínského kraje, příspěvková organizace, K Majáku 5001, 760 01 Zlín
PČR DI Zlín, nám. T. G. M. 3218, 760 01 Zlín

Tento návrh opatření obecné povahy bude zveřejněn na úředních deskách níže uvedených měst a obcí po dobu 30 dnů a dále také způsobem umožňující dálkový přístup:

Městský úřad Otrokovice, nám. 3. května 1340, 765 02 Otrokovice
Obecní úřad Bělov, Bělov 77, 768 21 Kvasice



LEGENDA:


-  A15 STÁVAJÍCÍ SVISLÉ DOPR.ZN.
-  A15 NOVĚ NAVRŽENÉ SVISLÉ DOPR.ZN.
-  VODOROVNÉ DOPR.ZN. ŘEŠENÉ V JINÉM PROJEKTU
-  STÁVAJÍCÍ VODOROVNÉ DOPR.ZN.
-  NOVĚ NAVRŽENÉ VODOROVNÉ DOPR.ZN.
-  NOVĚ NAVRŽENÁ BEZPEČNOSTNÍ PROTISMYKOVÁ ÚPRAVA POVRCHU V DÉLCE 30m

OBJEDNATEL:	OBEC BĚLOV
NÁZEV ZAKÁZKY:	BĚLOV, ÚPRAVA DOPRAVNÍHO ZNAČENÍ
NÁZEV OBJEKTU:	MÍSTNÍ ÚPRAVA PROVOZU
NÁZEV VÝKRESU:	SITUACE

ROAD MARK
KRESLIL: Zdeněk Novák
DATUM: 11/2025
FORMÁT: 5xA4
STUPEŇ: TP
Č.ZAKÁZKY: 25ZAK267
Č.VÝKRESU: 01

Příloha:

Ukazatel rychlosti:



Materials:	Aluminium alloy
Net Weight:	45kgs-55kgs.
Color for choice	Yellow/ White / Red / Black / Customized
Waterproof:	IP68
Working temperature:	-20°C to +70° C
Digits	2 or 3 digits
Radar	24.150 GHz
Accuracy	±1 MPH(or KM/H)
Detective Distance	200M
Visible distance:	> 800M
LED Screen Size	36 x45cm or customized
Power supply:	AC/DC/Solar Powered
Solar Panel	60w or 80w
Battery	12V 17ah x2 or 12V 17ah x 3
Response time	les than 0.5s
LED Light Lifespan	50000 hours
Reflective Film	EGP reflective film
Application:	Solar radar speed limited sign work with radar system to test the speed of the passing car on the road.Normally used at the place where needed lower driving speed such as exit of tunnel,ramp,construction area etc.

Příloha:

Odstranění stávajícího svislého dopravního značení ze silnice č. III/36740:

- A 12b (Děti) v počtu 2 ks



- A 28 (Nebezpečná krajnice) v počtu 1 ks

