



Městský úřad
OTROKOVICE

**odbor dopravně-správní
oddělení silničního hospodářství**



otrkvp26v00or8

VAŠE ZNAČKA:	
ČÍSLO JEDNACÍ:	OTRK/DOP/61183/2026/TON
SPISOVÁ ZNAČKA:	OTRK/DOP/14454/2025/TON
OPRÁVNĚNÁ ÚŘEDNÍ OSOBA:	Ing. Josef Tomanovič
TELEFON:	577 680 282
E-MAIL:	tomanovic@muotrokovice.cz
DATUM:	01.07.2026

OPATŘENÍ OBECNÉ POVAHY

DORUČUJE SE VEŘEJNOU VYHLÁŠKOU

Místní úprava provozu na pozemních komunikacích – stanovení dopravního značení na pozemních komunikacích v obci a mimo obec Bělov

Městský úřad Otrokovice, odbor dopravně-správní, oddělení silničního hospodářství (dále jen DOP MěÚ Otrokovice) jako příslušný správní orgán podle ust. § 10 a § 11 zákona č. 500/2004 Sb., správní řád, ve znění pozdějších předpisů (dále jen správní řád) a dle ust. § 124 odst. 1 a 6 zákona č. 361/2000 Sb., o provozu na pozemních komunikacích a o změnách některých zákonů, ve znění pozdějších předpisů (dále jen zák. č. 361/2000 Sb.) a po předchozím projednání s dotčeným orgánem Policie České republiky, Dopravním inspektorátem Zlín (dále jen PČR DI Zlín)

vyhovuje žádosti

obce Bělov, IČ: 00287032, se sídlem Bělov 77, 768 21 Bělov (dále jen žadatel) zastoupené na základě plné moci právnickou osobou ROAD-MARK s.r.o., IČ: 19093969, se sídlem Korunní 2569/108, 101 00 Praha 10 - Vinohrady (dále jen zástupce), ve věci stanovení místní úpravy provozu na pozemních komunikacích – na silnici č. III/36740 číslo uzlového úseku: 4, název úseku: Bělov, uzlové staničení: 0,863 – cca 0,955 km a číslo uzlového úseku: 5, název úseku: Žlutava, uzlové staničení: 0,000 – cca km 0,635 a silnice č. III/36745, číslo uzlového úseku: 1, název úseku: Jez, uzlové staničení: 0,000 – cca 0,244 km i na místních komunikacích v obci a mimo obec Bělov, v souvislosti se zajištěním a zvýšením bezpečnosti silničního provozu, v souladu s ust. § 171 správního řádu

vydává opatření obecné povahy,

kterým v souladu s ust. § 77 odst. 1 písm. c) a odst. 5 zák. č. 361/2000 Sb.

STANOVÍ

místní úpravu provozu na pozemních komunikacích – na silnici č. III/36740 číslo uzlového úseku: 4, název úseku: Bělov, uzlové staničení: 0,863 – cca 0,955 km a číslo uzlového úseku: 5, název úseku: Žlutava, uzlové staničení: 0,000 – cca km 0,635 a silnice č. III/36745, číslo uzlového úseku: 1, název úseku: Jez, uzlové staničení: 0,000 – cca 0,244 km i na místních komunikacích v obci a mimo obec Bělov, v rozsahu dopravních značek a dopravního zařízení dle přiložené situace, která je nedílnou přílohou tohoto opatření obecné povahy, v souvislosti se zajištěním a zvýšením bezpečnosti silničního provozu.

Strana 1 (celkem 4)

Místní úpravu provozu na pozemních komunikacích je nutno provést za níže uvedených podmínek:

1. Dopravní značení bude užito a umístěno v souladu se zák. č. 361/2000 Sb., vyhl. č. 294/2015 Sb. a technickými podmínkami č. TP 65 Zásady pro dopravní značení na pozemních komunikacích, TP 133 Zásady pro vodorovné dopravní značení na pozemních komunikacích.
2. Místní úprava provozu na dotčených pozemních komunikacích bude provedena dle situace a na náklady žadatele.
3. Za instalaci stanoveného dopravního značení bude zodpovědný zástupce žadatele.
4. Majitel, příp. správce pozemní komunikace je povinen udržovat dopravní značení v nezávadném stavu po celou dobu jeho platnosti.
5. Budou dodrženy podmínky uvedené ve vyjádření majetkového správce silnic II. a III. tříd Ředitelství silnic Zlínského kraje ze dne 14.05.2026 pod č.j. ŘSZK/17539/2025/217.

O d ů v o d n ě n í o p a t ř e n í o b e c n ě p o v a h y

DOP MěÚ Otrokovice obdržel dne 21.04.2026 pod č.j. OTRK/DOP/37764/2026/TON žádost žadatele zastoupeného na základě plné moci zástupcem o stanovení místní úpravy provozu na pozemních komunikacích – na silnici č. III/36740 číslo uzlového úseku: 4, název úseku: Bělov, uzlové staničení: 0,863 – cca 0,955 km a číslo uzlového úseku: 5, název úseku: Žlutava, uzlové staničení: 0,000 – cca 0,635 km a silnice č. III/36745, číslo uzlového úseku: 1, název úseku: Jez, uzlové staničení: 0,000 – cca 0,244 km i na místních komunikacích v obci a mimo obec Bělov dle přiložené situace, v souvislosti se zajištěním a zvýšením bezpečnosti silničního provozu.

K žádosti bylo doloženo písemné vyjádření dotčeného orgánu PČR DI Zlín ze dne 10.03.2026 pod č.j. KRPZ-17071-2/ČJ-2026-150506, vyjádření majetkového správce silnic II. a III. tříd Ředitelství silnic Zlínského kraje ze dne 14.05.2026 pod č.j. ŘSZK/17539/2025/217, plná moc a situace dopravního značení.

Nová místní úprava provozu na pozemních komunikacích spočívá v doplnění, přesunu a v odstranění stávajícího svislého dopravního značení a v umístění nového vodorovného i svislého dopravního značení a dopravního zařízení.

Jedná se o doplnění dodatkové tabulky č. E 13 (MIMO BUS) pod stávající zákazovou svislou dopravní značku č. B 29 (Zákaz stání) umístěnou na vjezdu do prostoru autobusové zastávky: Bělov, točna, v přesunu označení začátku a konce obce Bělov (IZ 4a,b), a to až za křižovatku ve směru na Kvasice i ve směru na Otrokovice (k letišti pro letecké modely), dále v přesunu informativních směrových tabulí IS 3b i IS 3c, v odstranění dopravních značek označující křižovatku mimo obec (P 1 vč. E 2b) v počtu 2 ks, resp. v jejich nahrazení novým svislým dopravním značením označující hlavní pozemní komunikaci (P 2 vč. E 2b) v obci na silnici č. III/36745, v instalaci nového vodorovného dopravního značení i dopravního zařízení na vjezdu do obce Bělov, resp. provedení opatření ke zvýraznění začátku obce na silnici č. III/36745 i se snížením nejvyšší dovolené rychlosti na 70 km/h před vjezdem do obce od Kvasic, dále v realizaci bezpečnostní protismykové úpravy povrchu silnice č. III/36740 v délce 30 m před místem pro přecházení, v úpravě stávajícího vodorovného dopravního značení č. V 2b (3/1,5/0,125) na silnici č. III/36745 v prostoru křižovatky silnic III. tříd, a dále v doplnění vodorovného dopravního značení č. V 2b (1,5/1,5/0, 25) v křižovatce s místní komunikací vedoucí k obecnímu úřadu. Odstranění stávajících svislých dopravních značek v obci č. A 12b (Děti) v počtu 2 ks, A 28 (Nebezpečná krajnice) v počtu 1 ks, kdy po provedené rekonstrukci silnice a zbudování chodníků, jsou tyto dopravní značky nadbytečné.

V instalaci ukazatelů rychlosti ve směru jízdy do obce Žlutava před místem pro přecházení u autobusové zastávky: Bělov, točna a na vjezdu do obce Bělov ve směru jízdy od obce Žlutava u RD č.p. 156. Místo pro přecházení vzniklo stavbou chodníku podél silnice č. III/36740 a stavbou společné stezky pro chodce a cyklisty do lokality Kopce.

Vzhledem k výše uvedenému, s ohledem na zajištění bezpečnosti a plynulosti silničního provozu stanoví DOP MěÚ Otrokovice předmětné dopravní značení.

Jelikož správním orgánem byly shromážděny dostatečné podklady pro vydání stanovení, přistoupil správní orgán k vydání stanovení ve znění, jak je uvedeno výše, neboť má za to, že tímto je stanovení místní úpravy provozu na pozemních komunikacích plně odůvodněno.

Stanovení místní úpravy provozu na pozemních komunikacích, pokud z ní vyplývají povinnosti účastníkům silničního provozu, kteří jsou obecně vymezeni, je ve smyslu zák. č. 361/2000 Sb. a ve smyslu ust. § 171 správního řádu závazným opatřením obecné povahy, které není právním předpisem ani rozhodnutím. Proto provedl stanovení předmětné místní úpravy provozu na pozemních komunikacích formou opatření obecné povahy dle správního řádu.

Opatření obecné povahy se doručuje veřejnou vyhláškou podle ust. § 25 správního řádu.

DOP MěÚ Otrokovice doručil návrh opatření obecné povahy veřejnou vyhláškou dne 18.05.2026 podle ust. § 25 správního řádu v souladu s ust. § 172 správního řádu. Návrh opatření obecné povahy včetně odůvodnění byl zveřejněn na úřední desce Městského úřadu Otrokovice po dobu 30 ti dnů, a dále také způsobem umožňující dálkový přístup (elektronická úřední deska).

Dotčené osoby v návrhu opatření obecné povahy dle ust. § 172 odst. 1 správního řádu byly vyzvány, aby podávaly písemně své připomínky nebo námítky. K návrhu opatření obecné povahy mohl kdokoli, jehož práva, povinnosti nebo zájmy mohly být stanovením místní úpravy provozu na pozemních komunikacích dotčeny, uplatnit u DOP MěÚ Otrokovice písemné připomínky. Vlastníci nemovitostí, jejichž práva, povinnosti nebo zájmy souvisejí s výkonem vlastnického práva mohly být tímto opatřením obecné povahy přímo dotčeny, mohli podat proti návrhu opatření obecné povahy písemné odůvodněné námítky ve lhůtě 30 dnů ode dne jeho zveřejnění.

Rozhodnutí o námítkách:

Námítky dle ust. § 172 odst. 5 správního řádu nebyly uplatněny.

Odůvodnění o námítkách:

Vzhledem k tomu, že námítky dle ust. § 172 odst. 5 správního řádu nebyly uplatněny, není třeba rozhodnutí o námítkách odůvodňovat.

P o u č e n í k o p a t ř e n í o b e c n é p o v a h y

Proti opatření obecné povahy nelze podat opravný prostředek (ust. § 173 odst. 2 správního řádu). Dle ust. § 173 odst. 1 správního řádu opatření obecné povahy nabývá účinnosti patnáctým dnem po dni vyvěšení veřejné vyhlášky.



Ing. Josef Tomanovič
referent

Příloha: situace

Toto opatření obecné povahy musí být vyvěšeno po dobu nejméně 15 ti dnů na úřední desce příslušného úřadu. Současně musí být ve stejnou vývěsní dobu zveřejněno min. 15 dnů na elektronické úřední desce.

Vyvěšeno dne:

Sejmuto dne:

razítko a podpis oprávněné osoby

razítko a podpis oprávněné osoby

Obdrží:

Obec Bělov, Bělov 77, 768 21 Bělov v zast. ROAD-MARK s.r.o., Korunní 2569/108, 101 00 Praha 10 - Vinohrady

Ředitelství silnic Zlínského kraje, příspěvková organizace, K Majáku 5001, 760 01 Zlín

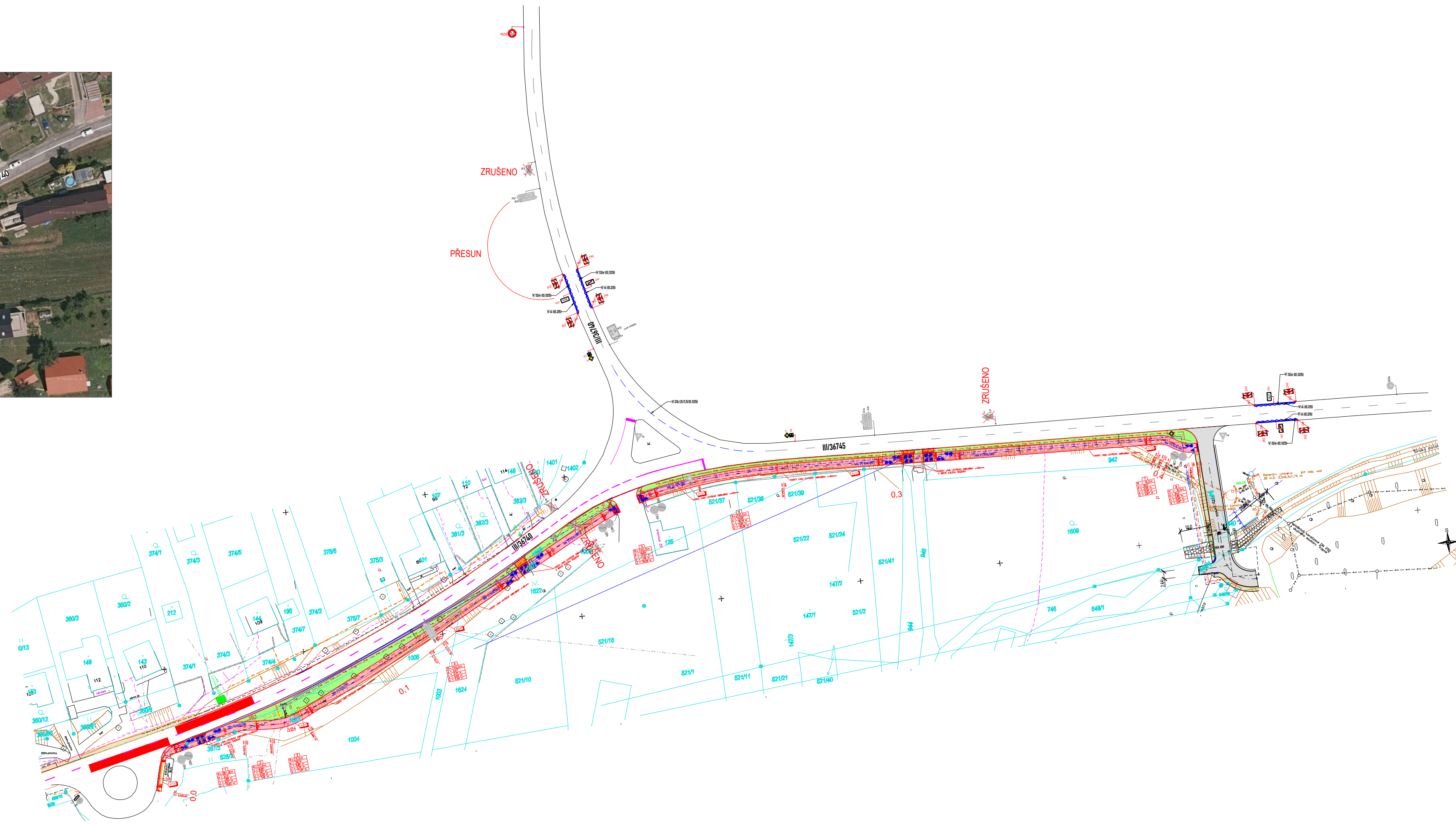
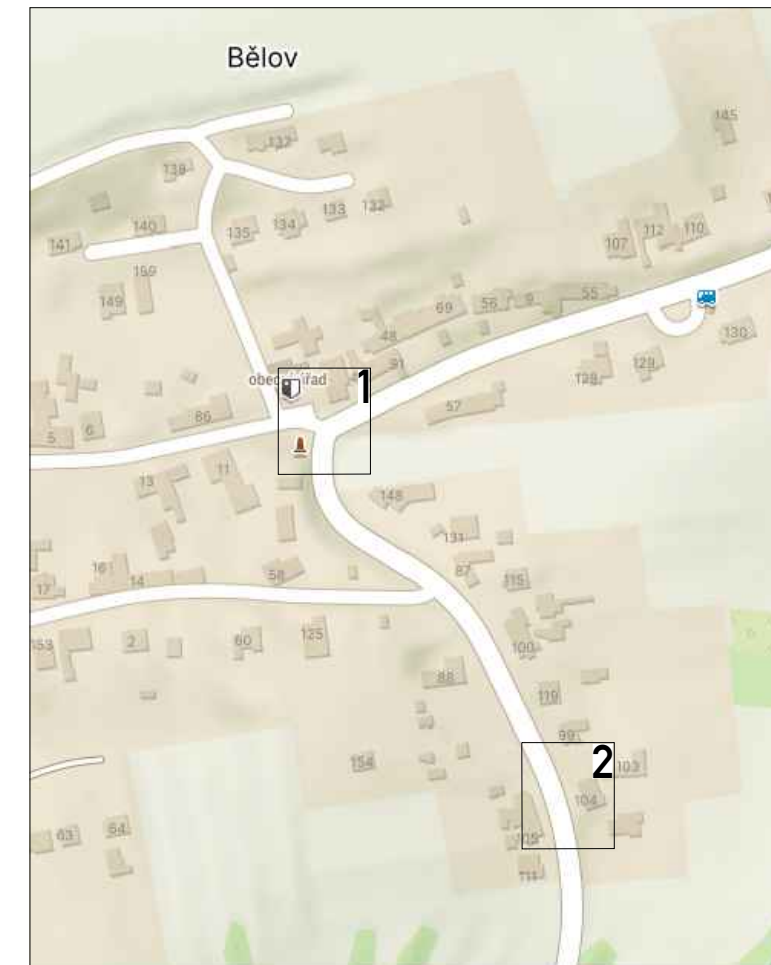
PČR DI Zlín, nám. T. G. M. 3218, 760 01 Zlín

PČR, obvodní oddělení Otrokovice, nám. 3. května 1342, 765 02 Otrokovice







Toto opatření obecné povahy bude zveřejněno na úředních deskách níže uvedených měst a obcí po dobu 15 dnů a dále také způsobem umožňující dálkový přístup:

Městský úřad Otrokovice, nám. 3. května 1340, 765 02 Otrokovice

Obecní úřad Bělov, Bělov 77, 768 21 Kvasice



LEGENDA:

-  A15 STÁVAJÍCÍ SVISLÉ DOPR.ZN.
-  A15 NOVĚ NAVRŽENÉ SVISLÉ DOPR.ZN.
-  VODOROVNÉ DOPR.ZN. ŘEŠENÉ V JINÉM PROJEKTU
-  STÁVAJÍCÍ VODOROVNÉ DOPR.ZN.
-  NOVĚ NAVRŽENÉ VODOROVNÉ DOPR.ZN.
-  NOVĚ NAVRŽENÁ BEZPEČNOSTNÍ PROTISMYKOVÁ ÚPRAVA POVRCHU V DÉLCE 30m

OBJEDNATEL:	OBEC BĚLOV
NÁZEV ZAKÁZKY:	BĚLOV, ÚPRAVA DOPRAVNÍHO ZNAČENÍ
NÁZEV OBJEKTU:	MÍSTNÍ ÚPRAVA PROVOZU
NÁZEV VÝKRESU:	SITUACE

ROAD MARK
KRESLIL: Zdeněk Novák
DATUM: 11/2025
FORMÁT: 5xA4
STUPEŇ: TP
Č.ZAKÁZKY: 25ZAK267
Č.VÝKRESU: 01

Příloha:

Odstranění stávajícího svislého dopravního značení ze silnice č. III/36740:

- A 12b (Děti) v počtu 2 ks




- A 28 (Nebezpečná krajnice) v počtu 1 ks



Příloha:

Ukazatel rychlosti:



Materials:	Aluminium alloy
Net Weight:	45kgs-55kgs.
Color for choice	Yellow/ White / Red / Black / Customized
Waterproof:	IP68
Working temperature:	-20°C to +70° C
Digits	2 or 3 digits
Radar	24.150 GHz
Accuracy	±1 MPH(or KM/H)
Detective Distance	200M
Visible distance:	> 800M
LED Screen Size	36 x45cm or customized
Power supply:	AC/DC/Solar Powered
Solar Panel	60w or 80w
Battery	12V 17ah x2 or 12V 17ah x 3
Response time	les than 0.5s
LED Light Lifespan	50000 hours
Reflective Film	EGP reflective film
Application:	Solar radar speed limited sign work with radar system to test the speed of the passing car on the road.Normally used at the place where needed lower driving speed such as exit of tunnel,ramp,construction area etc.